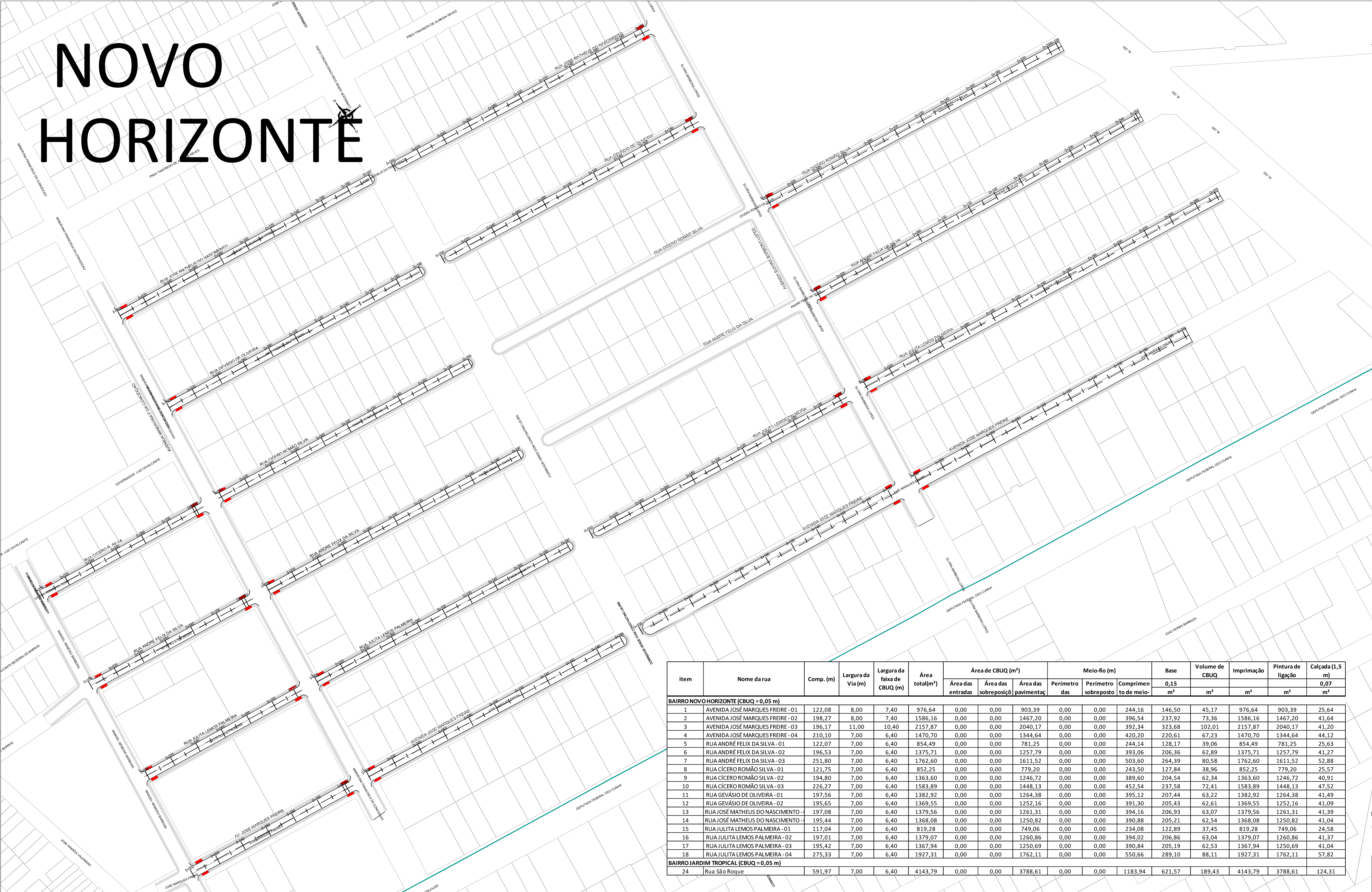
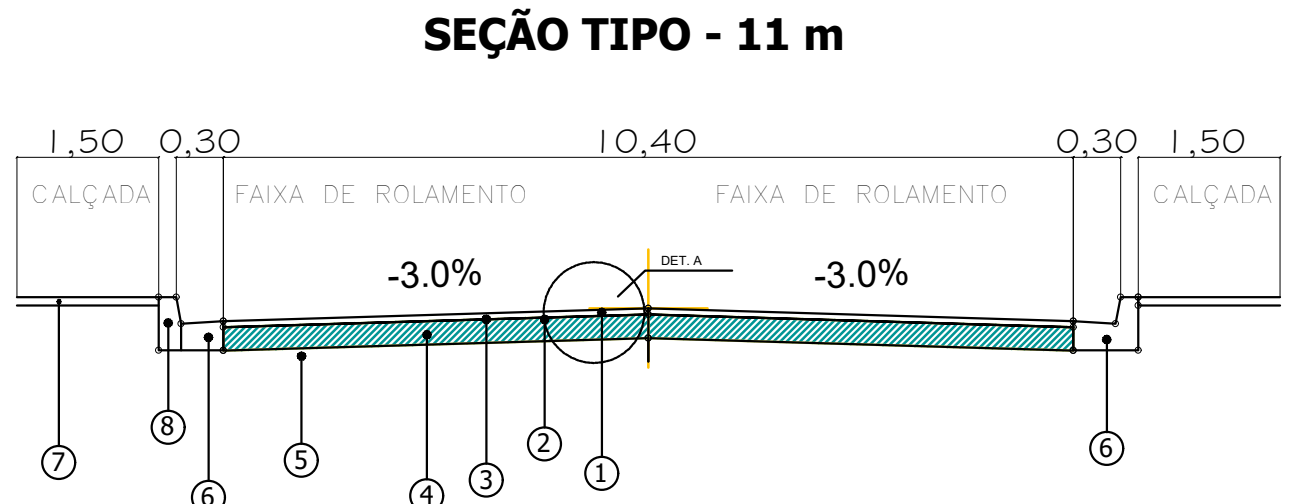
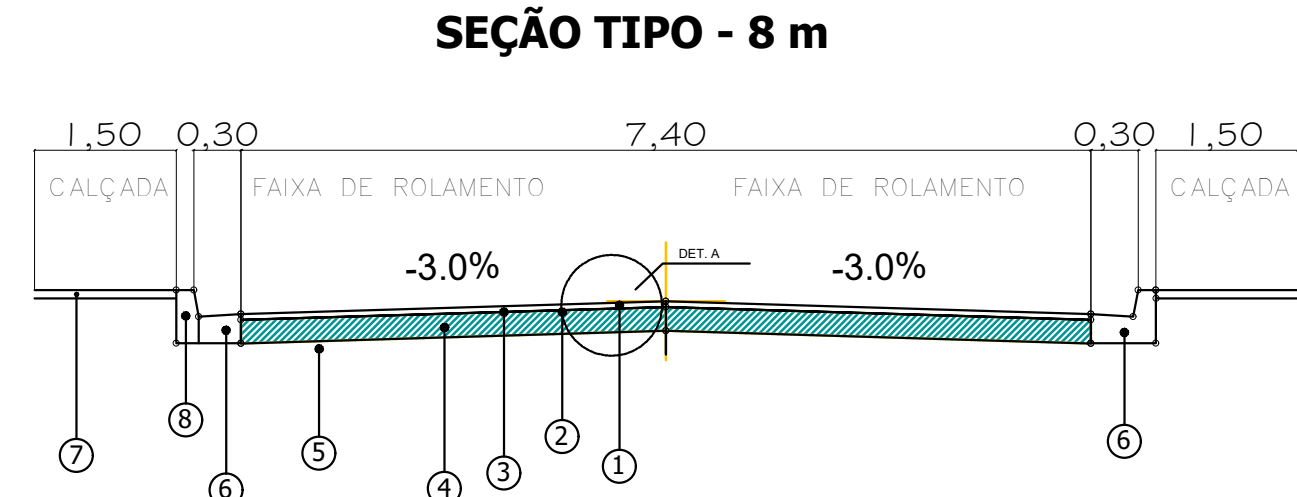
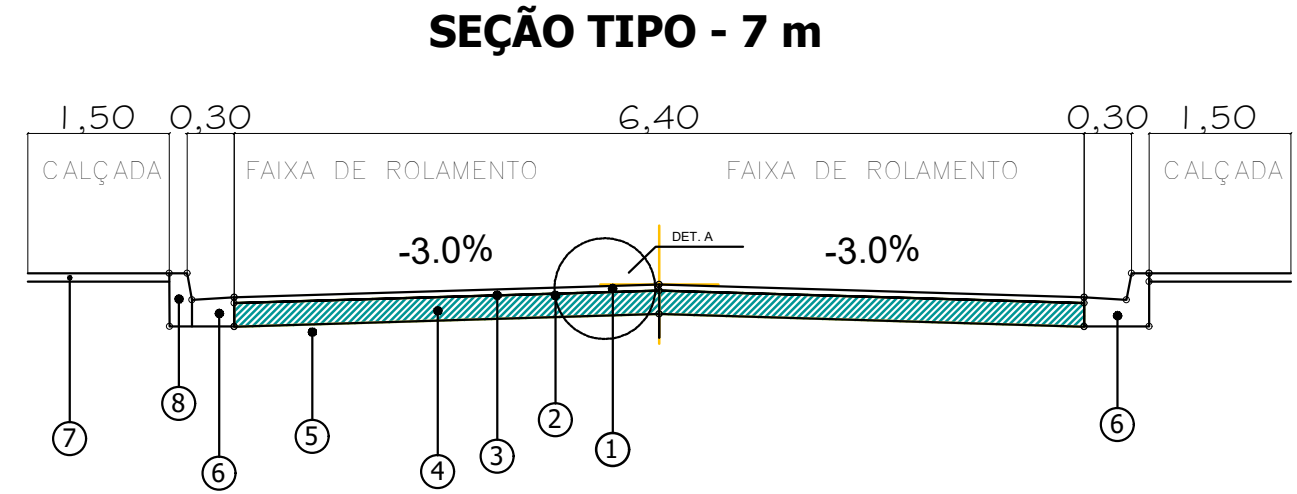


NOVO HORIZONTE



PLANTA GERAL - BAIRRO NOVO HORIZONTE
ESC.:1/1500

item	Nome da rua	Comp. (m)	Largura da Via (m)	Largura da faixa de CBUQ (m)	Área total(m²)	Área de CBUQ (m²)			Meio-fio (m)			Base	Volume de CBUQ	Imprimação	Pintura de ligação	Calçada (1,5 m)
						Áreas das entradas	Áreas das sobreposições	Áreas das pavimentações	Perímetro das	Perímetro sobreposto	Comprimento de meio-fio					
BAIRRO NOVO HORIZONTE (CBUQ = 0,05 m)																
1	AVENIDA JOSÉ MARQUES FREIRE - 01	122,08	8,00	7,40	976,64	0,00	0,00	903,39	0,00	0,00	244,16	146,50	45,17	976,64	903,39	25,64
2	AVENIDA JOSÉ MARQUES FREIRE - 02	198,27	8,00	7,40	1586,16	0,00	0,00	1467,20	0,00	0,00	396,54	237,92	73,36	1586,16	1467,20	41,64
3	AVENIDA JOSÉ MARQUES FREIRE - 03	196,17	11,00	10,40	2157,87	0,00	0,00	2040,17	0,00	0,00	392,34	323,68	102,01	2157,87	2040,17	41,20
4	AVENIDA JOSÉ MARQUES FREIRE - 04	210,10	7,00	6,40	1470,70	0,00	0,00	1344,64	0,00	0,00	420,20	270,61	67,23	1470,70	1344,64	44,12
5	RUA ANDRÉ FELIX DA SILVA - 01	122,07	7,00	6,40	854,49	0,00	0,00	781,25	0,00	0,00	244,14	128,17	39,06	854,49	781,25	25,63
6	RUA ANDRÉ FELIX DA SILVA - 02	196,53	7,00	6,40	1375,71	0,00	0,00	1257,79	0,00	0,00	393,06	206,36	62,89	1375,71	1257,79	41,27
7	RUA ANDRÉ FELIX DA SILVA - 03	251,80	7,00	6,40	1762,60	0,00	0,00	1611,52	0,00	0,00	503,60	264,39	80,58	1762,60	1611,52	52,88
8	RUA CÍCERO ROMÃO SILVA - 01	121,75	7,00	6,40	852,25	0,00	0,00	779,20	0,00	0,00	243,50	127,84	38,96	852,25	779,20	25,57
9	RUA CÍCERO ROMÃO SILVA - 02	194,80	7,00	6,40	1363,60	0,00	0,00	1246,72	0,00	0,00	389,60	204,54	62,34	1363,60	1246,72	40,91
10	RUA CÍCERO ROMÃO SILVA - 03	225,27	7,00	6,40	1583,89	0,00	0,00	1448,13	0,00	0,00	452,54	237,58	72,41	1583,89	1448,13	47,52
11	RUA GEVÁSIO DE OLIVEIRA - 01	197,56	7,00	6,40	1382,92	0,00	0,00	1264,38	0,00	0,00	395,12	207,44	63,22	1382,92	1264,38	41,49
12	RUA GEVÁSIO DE OLIVEIRA - 02	195,65	7,00	6,40	1369,55	0,00	0,00	1252,16	0,00	0,00	391,30	205,43	62,61	1369,55	1252,16	41,09
13	RUA JOSÉ MATEUS DO NASCIMENTO - 01	197,08	7,00	6,40	1379,56	0,00	0,00	1261,31	0,00	0,00	394,16	206,93	63,07	1379,56	1261,31	41,39
14	RUA JOSÉ MATEUS DO NASCIMENTO - 02	195,44	7,00	6,40	1368,08	0,00	0,00	1250,82	0,00	0,00	390,88	205,21	62,54	1368,08	1250,82	41,04
15	RUA JULITA LEMOS PALMEIRA - 01	117,04	7,00	6,40	819,28	0,00	0,00	749,06	0,00	0,00	234,08	122,89	37,45	819,28	749,06	24,58
16	RUA JULITA LEMOS PALMEIRA - 02	197,01	7,00	6,40	1379,07	0,00	0,00	1260,86	0,00	0,00	394,02	206,86	63,04	1379,07	1260,86	41,37
17	RUA JULITA LEMOS PALMEIRA - 03	195,42	7,00	6,40	1367,94	0,00	0,00	1250,69	0,00	0,00	390,84	205,19	62,53	1367,94	1250,69	41,04
18	RUA JULITA LEMOS PALMEIRA - 04	275,33	7,00	6,40	1927,31	0,00	0,00	1762,11	0,00	0,00	550,66	289,10	86,11	1927,31	1762,11	57,82
BAIRRO JARDIM TROPICAL (CBUQ = 0,05 m)																
24	Rua São Roque	591,97	7,00	6,40	4143,79	0,00	0,00	3788,61	0,00	0,00	1183,94	621,57	189,43	4143,79	3788,61	124,31



Legenda	Especificação	Descrição
①	DNT 031/2006-PS	CONCRETO ASFÁLTICO (CBUQ)
②	DNT 145/2012-ES	PINTURA DE LIGAÇÃO COM LIGANTE ASFÁLTICO CONVENCIONAL
③	DNT 145/2012-ES	IMPRIMAÇÃO COM LIGANTE ASFÁLTICO CONVENCIONAL
④	DNT 16/2010-PS	BASE DE BRITA GRADUADA e=15 cm
⑤	DNT 137/2010-PS	REGULARIZAÇÃO DO SUBLEITO
⑥	DNT 137/2010-PS	SABIETA DE CONCRETO USINADO (30 CM BASE X 15 CM ALTURA
⑦	DNER-ES-330/97	CAIXA DE CONCRETO SIMPLES FOK=15 mPq, e=7 cm
⑧	DNER-ES-330/97	MED.FIO OU GUIA DE CONCRETO, PRE-MOLDADO (30 X 15/ 12" CM (Ø X L)X2)

- NOTAS
1. Todas as dimensões estão em metro exceto onde indicado

0	B	21/12/2018	-	-	EMIÇÃO INICIAL
Rev.	Tipo	Data	Revisado Por	Resp. Técnico	Descrição
TIPOS DE EMISSÃO	A - Projeto Básico		C - Para Conhecimento		E - Para Construção
	B - Projeto Executivo		D - Para Cotação		F - Conf. Comprado
					H - Cancelado

PREFEITURA DE ARAPIRACA

Título/Outra:

PREFEITURA MUNICIPAL DE ARAPIRACA

Secretaria Municipal de Infraestrutura

R. Samaritana, 1185 - Santa Edwiges

PROJETO DE PAVIMENTAÇÃO E DRENAGEM DE DIVERSAS RUAS NO MUNICÍPIO DE ARAPIRACA/AL

PROJETO DE PAVIMENTAÇÃO E TERRAPLANAGEM

- BAIRRO NOVO HORIZONTE E RUA SÃO ROQUE - ARRANJO GERAL

Contrato Caixa Econômica n.º 1056865-74/2018

Projeto

Projeto

N.º Desenho DE-24455-13-06-00-07-20

N.º Arquivo Digital DE-24455-13-06-00-07-20.dwg

Desenhista

Projeto

Contratante Prefeitura Municipal de Arapiraca - CNPJ:12198693/0001-58

Localização ARAPIRACA - ALAGOAS

Aprov.

CREA

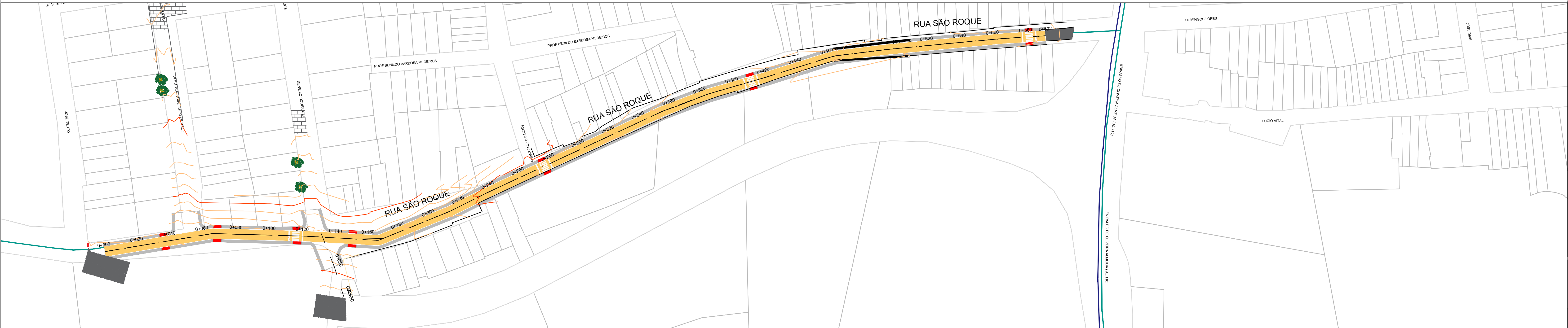
Revisão 00

Data ABRIL/2019

Escala 1/1500

N.º Contrato: 24.455/18

Folha 01/01



PLANTA GERAL - RUA SÃO ROQUE
ESC.:1/1500